

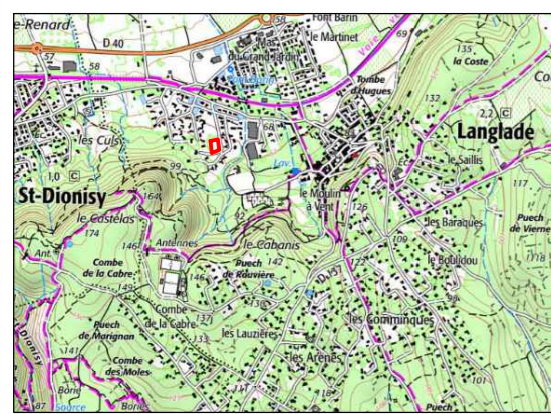
DÉPARTEMENT DU GARD
 COMMUNE DE LANGLADE
 Lieudit "Chemin du Vignaud"



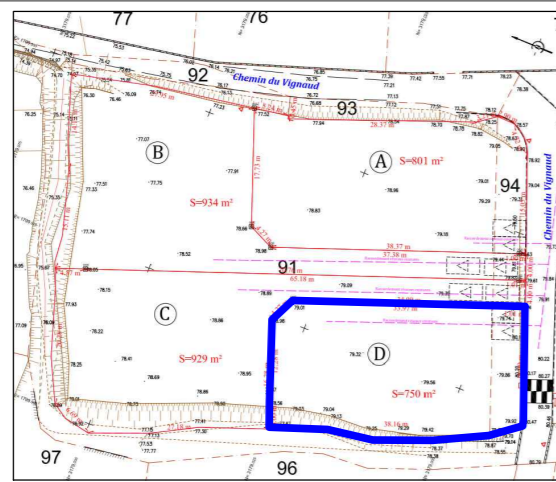
Terres du Soleil
 Route de Nîmes
 30980 Saint Dionisy
 0466598060
 gard@terresdusoleil.com

Réf: 15609

Date : 15/09/2023
 (date d'édition du tirage)



Plan de Situation



Plan d'ensemble

"Lotissement LE VIGNAUD"

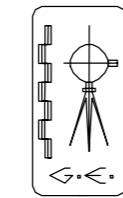
Plan de Vente du lot N°D
 Échelle : 1/250

Références cadastrales :
 Section : AB
 Parcelle : 205

Superficie réelle : 789 m²
 Contenance cadastrale : 7a56ca

LÉGENDE

- Borne
- Spit, marque de peinture
- Regard EU
- Mur Technique / regard
- Rang d'Agglo / Bordure
- Emplacement de stationnement, non clos ouvert sur la voirie



Dressé par :

Antoine VACHER
 Géomètre Expert DPLG
 250 chemin de Campagne
 30250 SOMMIÈRES
 Tél : 04 66 80 05 37
 vacher.geometre@gmail.com

